

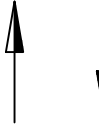




Bauwerk 05 Brücke im Zuge der A 553 über die Waldstraße Bau - km 0,452 LW = 11,00 m LH ≥ 4,50 m BzG = 42,85 m	Bauwerk 06 Brücke im Zuge der A 553 über die Bahntrasse und die L 300 Bau - km 0+640 LW = 42,00 m LH ≥ 5,80 / 4,50 m BzG = 42,85 m	Bauwerk 07 Rheinquerung (Vorland- und Strombrücke) im Zuge der A 553 über den Rhein Bau - km 2+053 - 2+843 LW = 790 m LH ≥ 9,10 m ü. HSW BzG = 45,70 m	Bauwerk 08 Brücke im Zuge der A 553 über die Bahntrasse und die Hauptstraße Bau - km 3+250 LW = 53,00 m LH ≥ 5,80 / 4,50 m BzG = 31,60 m	Bauwerk 09 Brücke im Zuge der A 553 über die L 269 Bau - km 4+154 LW = 36,50 m LH ≥ 4,50 m BzG = 33,10 m	Bauwerk 10 Brücke im Zuge eines Wirtschaftsweges über die A 553 Bau - km 5+125 LW = 32,00 m LH ≥ 4,70 m BzG = 8,85 m	Bauwerk 11 Brücke im Zuge der L 269 über die A 553 Bau - km 5+814 LW = 47,00 m LH ≥ 4,70 m BzG = 12,10 m	Bauwerk 12 Brücke im Zuge der Straße "Im Stockemer Feld" über die A 553 Bau - km 6+923 LW = 57,00 m LH ≥ 4,70 m BzG = 8,85 m
Bauwerk 13 Brücke im Zuge der A 553 über NSG-Fläche (Schutzgut) Betr.- km 7+530 LW = 190,00 m LH ≥ 4,50 m BzG = 39,85 - 51,75 m							

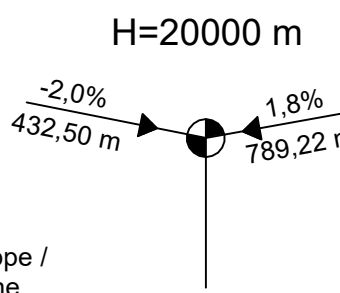
Zeichenerklärung


 Gradientenhochpunkt

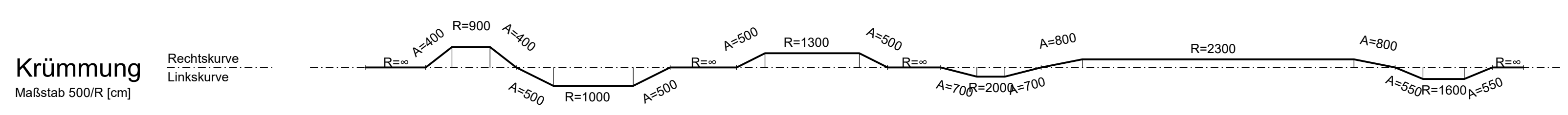
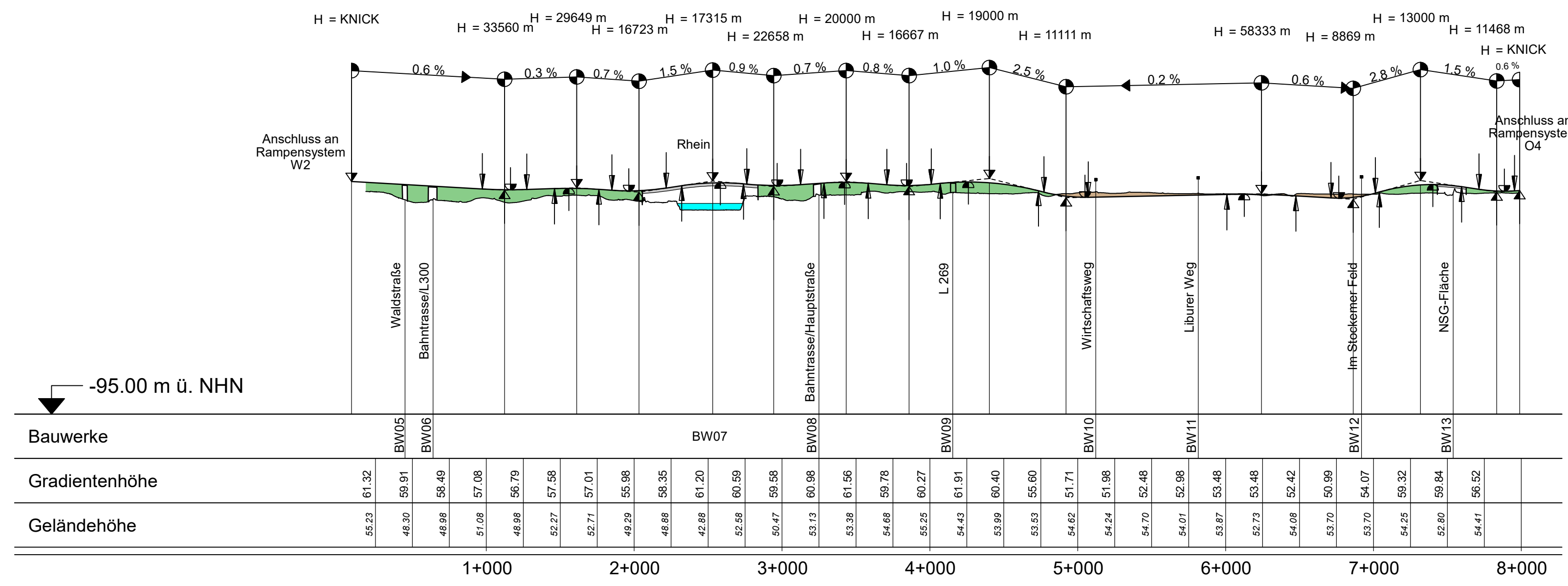

 Gradiententiefpunkt


 Ausrundungsbeginn Kuppe / Ausrundungsende Wanne

 Damm
 Einschnitt



H=20000 m
 Neigungsbruchpunkt mit Angabe von Ausrundungshalbmesser, Längsneigung und Abstand zum nächsten Neigungsbruchpunkt



KOCKS CONSULT GMBH 	bearbeitet	09/2024	Hoffmann
	gezeichnet	09/2024	Hoffmann
	geprüft		
	gesehen	09/2024	Dr. Heß
Niederlassung Bonn · Wesselstraße 1 · 53113 Bonn Tel.: 0228/72629-0 Fax: 0228/72629-20 e-Mail: infobonn@kocks-ing.de		Datum	Zeichen
			V6bB_4_UHP_86289-_.PLT



Die Autobahn


NL Rheinland, Außenstelle Köln
Deutz-Kalker-Straße 18-26, 50679 Köln

	Datum	Zeichen
bearbeitet		
freigegeben		
Projekt-Nr. A.07720.20		

Nr.	Art der Änderung	Datum	Zeichen

Lagesystem	ETRS 89 / UTM 32	Stand Kataster	
Höhensystem	DHHN 2016	Bestandsvermessung	

VORUNTERSUCHUNG

Die Autobahn GmbH des Bundes Straße: A 553 Station: PROJIS-Nr.: 05170058 10	Unterlage / Blatt-Nr.: 4 / 5 Variante V6bB (W2 - O4) Übersichtshöhenplan Maßstab: 1 : 25 000 / 2 500
A 553 AK Köln-Godorf bis AD Köln-Lind inkl. Rheinquerung 	
Aufgestellt: Niederlassung Rheinland 	Geprüft: Niederlassung Rheinland
Kenntnisnahme: 	Genehmigt: Die Leiterin / Der Leiter der Niederlassung Rheinland

G:\CARD-Projekte\9186289_VP_lokal_H-Office\V6bB_4_UHP_86289-_.PLT
 geplottet: 19.09.2024, 12.10 Uhr