

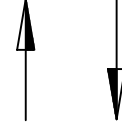




Bauwerk 06 Brücke im Zuge der A 553 über die Bahntrasse und einen W-Weg Bau - km 0+793 LW = 18,00 m LH ≥ 5,80 / 4,50 m BzG = 39,60 m	Bauwerk 07 Brücke im Zuge der A 553 über L 300 Bau - km 0+878 LW = 11,00 m LH ≥ 4,50 m BzG = 39,60 m	Bauwerk 08 Rheinquerung (Vorland- und Strombrücke) im Zuge der A 553 über den Rhein Bau - km 1+655 - 2+453 LW = 798 m LH ≥ 9,10 m ü. HSW BzG = 45,70 m	Bauwerk 09 Brücke im Zuge der A 553 über die Stadtbahntrasse und die Hauptstraße Bau - km 2+990 LW = 23,00 m LH ≥ 5,80 / 4,50 m BzG = 31,60 m	Bauwerk 10 Brücke im Zuge der L 269 über die A 553 Bau - km 3+950 LW = 40,00 m LH ≥ 4,70 m BzG = 21,10 m	Bauwerk 11 Brücke im Zuge der Eschmarer Straße über die A 553 Bau - km 5+680 LW = 42,00 m LH ≥ 4,70 m BzG = 12,10 m	Bauwerk 12 Brücke im Zuge der Stockemer Straße (L 269) über die A 553 Bau - km 6+335 LW = 63,00 m LH ≥ 4,70 m BzG = 17,60 m	Bauwerk 13 Brücke im Zuge der A 556 über die Straße "Im Stockemer Feld" Bau - km 7+095 LW = 8,50 m LH ≥ 4,50 m BzG = 35,35 m
--	--	--	---	--	---	---	--

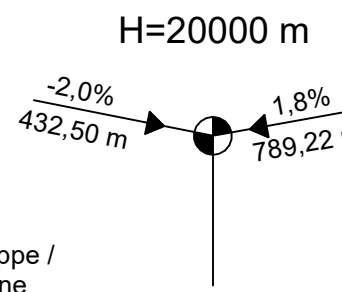
Zeichenerklärung

 Gradientenhochpunkt

 Gradiententiefpunkt

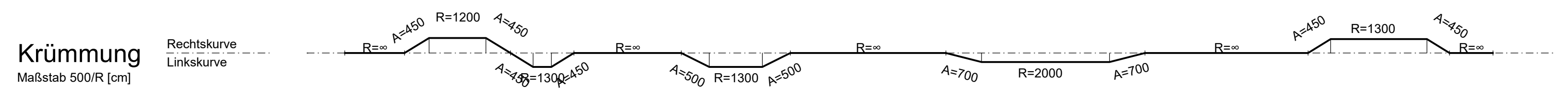
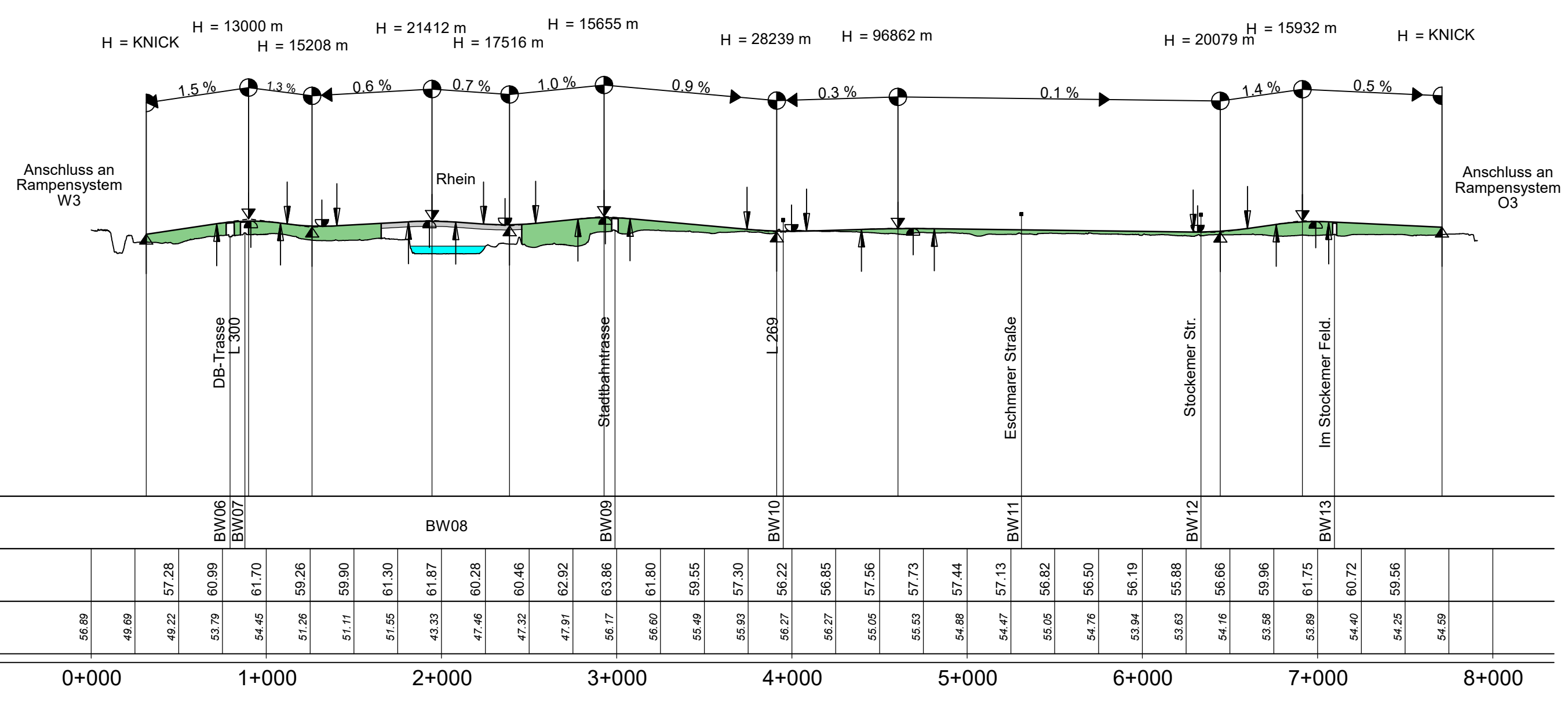
 Ausrundungsbeginn Kuppe / Ausrundungsende Wanne

 Damm
 Einschnitt



H=20000 m
-2,0% / 432,50 m 1,8% / 789,22 m

Neigungsbruchpunkt mit Angabe von Ausrundungshalbmesser, Längsneigung und Abstand zum nächsten Neigungsbruchpunkt



Entwurf: 	bearbeitet	09/2024	Hoffmann
	gezeichnet	09/2024	Hoffmann
	geprüft		
	gesehen	09/2024	Dr. Heß
Niederlassung Bonn · Wesselstraße 1 · 53113 Bonn Tel.: 0228/72629-0 Fax: 0228/72629-20 e-Mail: infobonn@kocks-ing.de			Datum Zeichen
V9aB_4_UHP_86289-_.PLT			



Die Autobahn


NL Rheinland, Außenstelle Köln
Deutz-Kalker-Straße 18-26, 50679 Köln

	Datum	Zeichen
bearbeitet		
freigegeben		
Projekt-Nr.		A.07720.20

Nr.	Art der Änderung	Datum	Zeichen

Lagesystem	ETRS 89 / UTM 32	Stand Kataster	
Höhensystem	DHHN 2016	Bestandsvermessung	

VORUNTERSUCHUNG

Die Autobahn GmbH des Bundes		Unterlage / Blatt-Nr.: 4 / 9
Straße: A 553 Station:		Variante V9aB (W3 - O3)
PROJIS-Nr.: 05170058 10		Übersichtshöhenplan
Maßstab: 1 : 25 000 / 2 500		
A 553 AK Köln-Godorf bis AD Köln-Lind inkl. Rheinquerung 		
Aufgestellt: Niederlassung Rheinland	Geprüft: Niederlassung Rheinland	
Kenntnisnahme:	Genehmigt: Die Leiterin / Der Leiter der Niederlassung Rheinland	

G:\CARD-Projekte\9186289_VP_lokal_H-Office\V9aB_4_UHP_86289-_.PLT
 geplottet: 19.09.2024, 12.10 Uhr