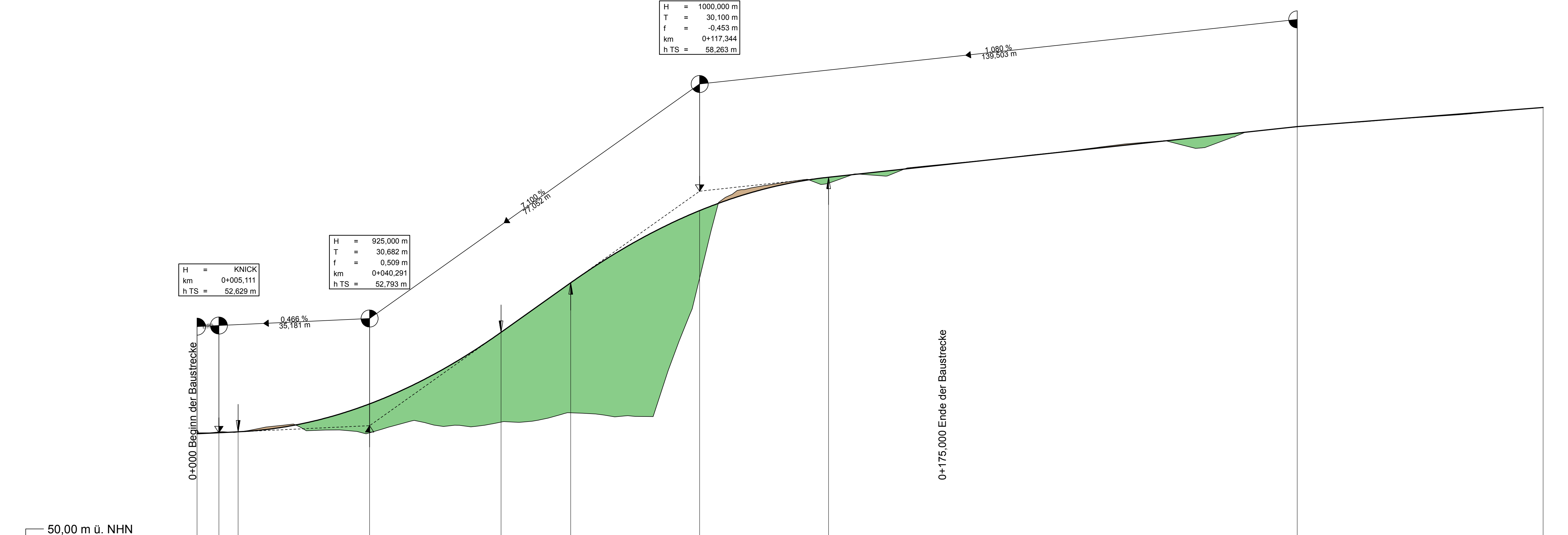


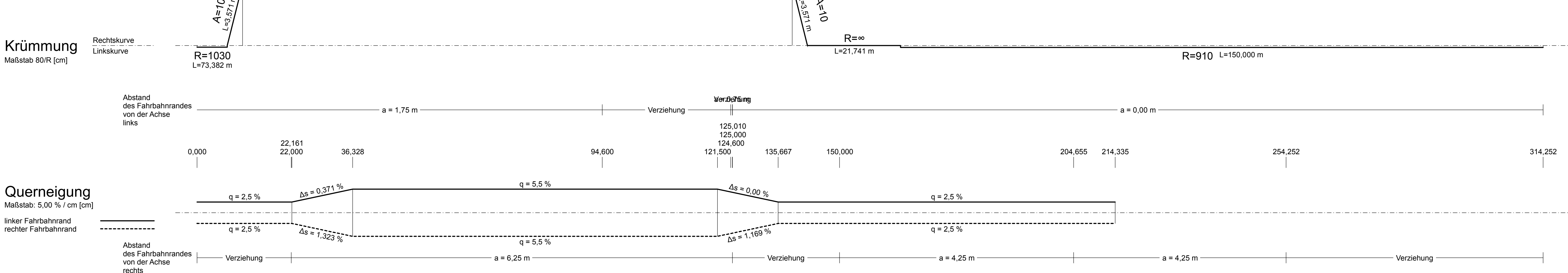
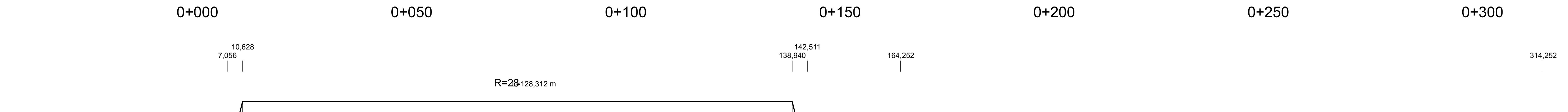
H = 1000,000 m
 T = 30,100 m
 f = -0,453 m
 km = 0+117,344
 h TS = 58,263 m

H = KNICK
 km = 0+005,111
 h TS = 52,629 m

H = 925,000 m
 T = 30,682 m
 f = 0,509 m
 km = 0+040,291
 h TS = 52,793 m



Station	0,00	5,11	9,61	25,00	40,29	50,00	70,97	75,00	87,24	100,00	117,34	125,00	147,44	150,00	175,00	200,00	225,00	250,00	256,85	275,00	300,00	314,25	
Gradientenhöhe	52,60	52,63	52,65	52,85	53,30	53,72	54,97	55,26	56,13	56,95	57,81	58,09	58,59	58,62	58,89	59,16	59,43	59,70	59,77	59,91	60,11	60,22	
Geländehöhe	52,63			52,71		52,90		52,87		53,02		58,19		58,54		59,16		59,43		59,70		60,09	60,22



Zeichenerklärung

- Gradientenhochpunkt
 - Gradiententiefpunkt
 - Ausrundungsbeginn Kuppe / Ausrundungsende Wanne
 - Damm
 - Einschnitt
- H=20000 m
 Neigungsbrechpunkt mit Angabe von Ausrundungshalbmesser, Längsneigung und Abstand zum nächsten Neigungsbrechpunkt
 -2,0% / 432,50 m
 1,8% / 789,22 m

Satzungsgemäß ausgelegt
 in der Zeit vom _____ bis _____
 in der Gemeinde _____

Zeit und Ort der Auslegung sind rechtzeitig vor Beginn der Auslegung ortsüblich bekannt gemacht worden.

Gemeinde: _____
 (Dienstsiegel)

(Unterschrift)

Schübler-Plan Ingenieurgesellschaft mbH
 Ingenieurgemeinschaft Schübler-Plan Sweco
 c/o Schübler-Plan Ingenieurgesellschaft mbH
 Grafenberger Allee 293
 40237 Düsseldorf
 Tel.: 0211 / 6102-0
 Fax: 0211 / 6102-399

bearbeitet 03.04.2020 Kienast
 gezeichnet 03.04.2020 Kienast
 geprüft 03.04.2020 Diegmann

Plan-Nr.: 31657

Regionalniederlassung Ville - Eifel
 Jülicher Ring 101-103, 53879 Euskirchen

Straßen.nrw
 Landesbetrieb Straßenbau Nordrhein-Westfalen

Projekt-Nr. 44-4004

Nr.	Art der Änderung	Datum	Zeichen

FESTSTELLUNGSENTWURF

Straßenbauverwaltung Regionalniederlassung Ville-Eifel (RNL VE)

Unterlage / Blatt-Nr.: 6.11 / 1
Höhenplan Provisorium Achse 540 Ast 2
 Maßstab: 1:500/50

Straße / Abschn.-Nr. / Station: A 565 / Abschnitte 4 und 5
 PROJIS-Nr.: 05170061 10-20

A 565
 6-streifiger Ausbau zwischen der AS BN-Endenich und dem AK BN-Nord
 Bau-km 10+108 bis 11+900

aufgestellt: 20. April 2020

Projektgruppenleiter Bonner Autobahnen
 Regionalniederlassung Ville-Eifel

i.A. gez. Frings

Köln, den 03.04.2020
 Schübler-Plan SWECO
 Ingenieurbüro
 Zentralsparkstr. 15-540 019, A-540 041