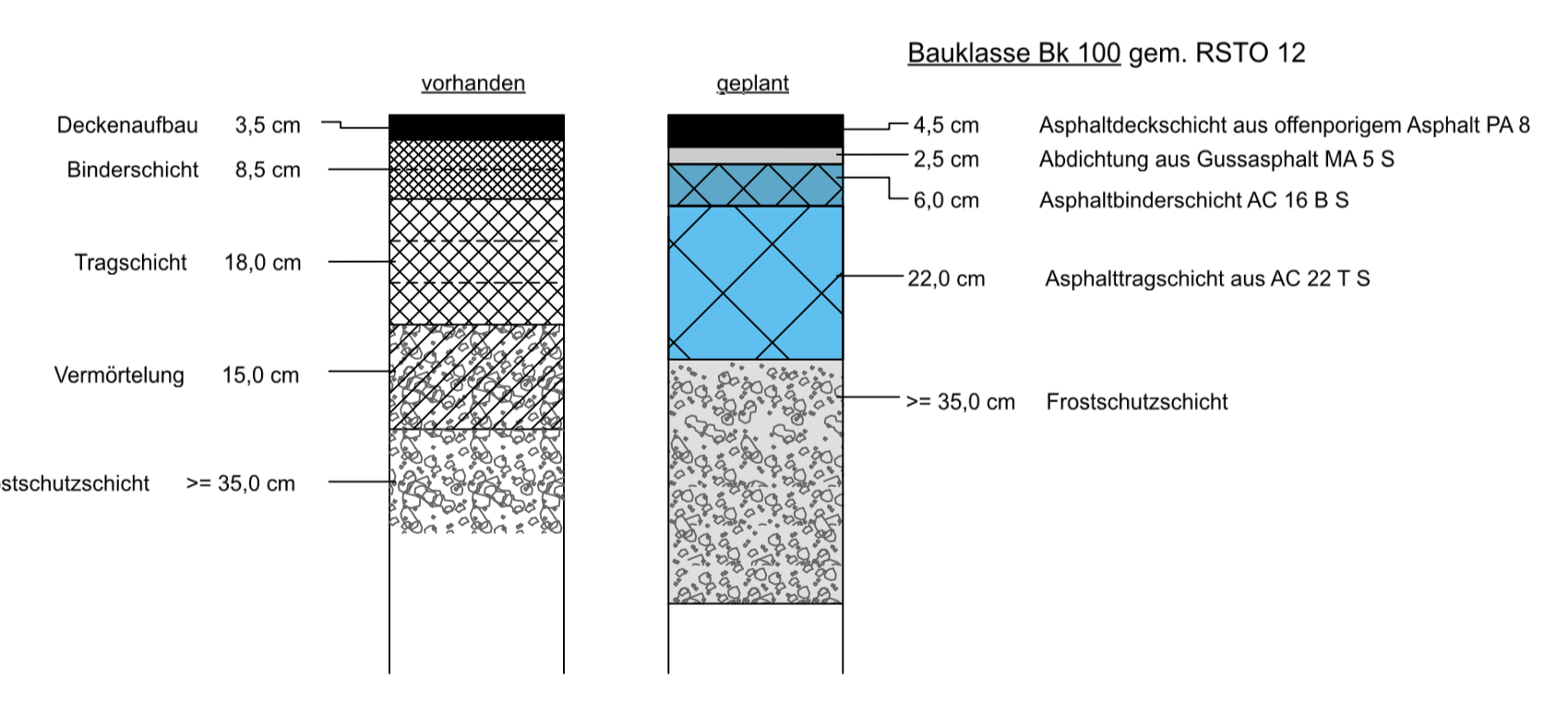


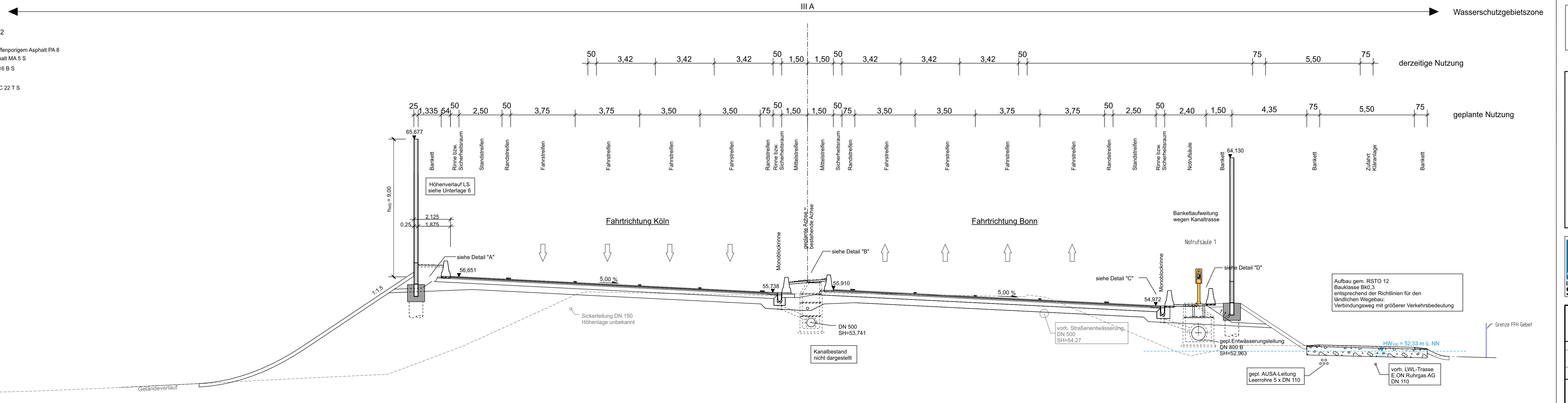
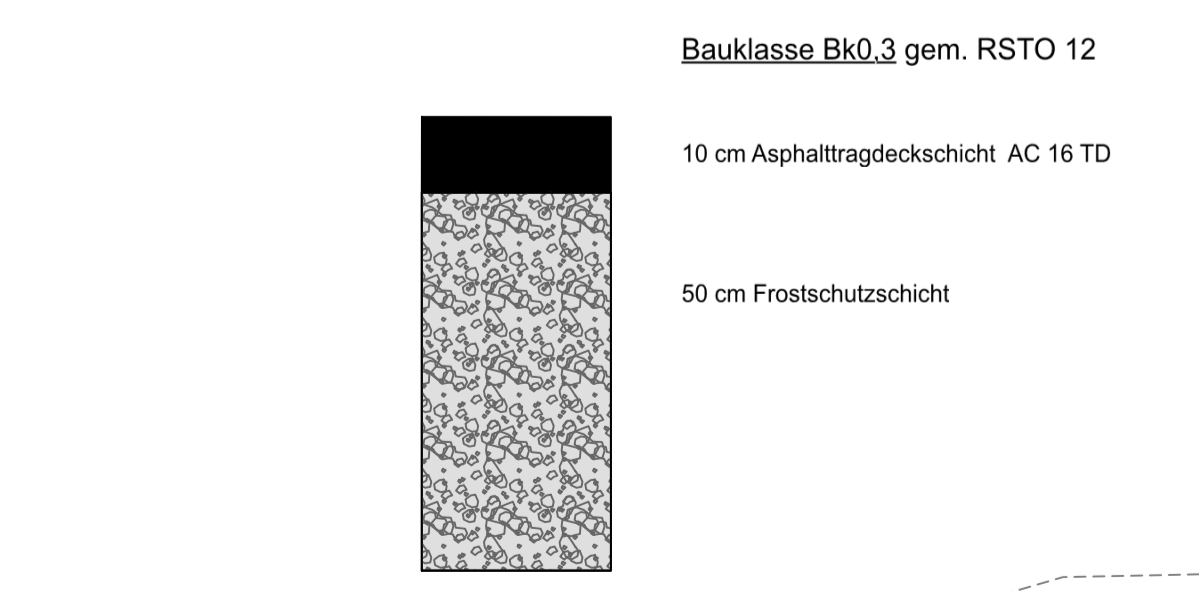
### Querschnitt Maßstab 1:100

24+200.000

### Deckenaufbau Maßstab 1:10



### Deckenaufbau Zufahrt ZABA / Kläranlage Maßstab 1:10



Leitungslagen außer Kanal nur nachrichtlich eingetragen. Nicht für Bauausführung geeignet.

Nachrichtlich Die technische Ausgestaltung der Randbereiche wird während der Ausführungsplanung festgelegt.

Satzungsgemäß anzulegen

In der Zeit von \_\_\_\_\_ bis \_\_\_\_\_

In der Gemeinde \_\_\_\_\_

Ziel und Ort der Auslegung sind rechtzeitig vor Beginn der Auslegung öffentlich bekannt gemacht worden.

Gemeinde: \_\_\_\_\_ (Dienstseigel)

(Unterschrift)

	<ul style="list-style-type: none"> <li>VERKEHRSPLANUNG</li> <li>INGENIEURVERMESSUNG</li> <li>OBJEKTBEREITUNG</li> <li>BERATUNG</li> </ul>	Projekt-Nr.: 2525AB Datum: _____ Zeichner: _____ bearbeitet: 26.04.2021 gezeichnet: 26.04.2021 geprüft: 26.04.2021
	Ingenieurbüro Scheuch GmbH Bahnhofstraße 10 · D-53559 Prüm Tel.: 06551 9811-0 · info@scheuch-ingenieure.de	
	Niederlassung Rheinland Hansastraße 2, 47799 Krefeld	
	Planfeststellung - 2. Deckblatt A 59 24-200 Maßstab: 1:100/50/25/10	

Die Autobahn Niederlassung Rheinland Hansastraße 2, 47799 Krefeld			
Straße: A 59 von NK / Abschnitt 5208016 / 34 5208017 / 35	nach NK / Abschnitt 5208017 / 34 5208026 / 36	Stationsbereich: 0+024 - 3+064 0+000 - 0+165	Plan-Nr.: 42-0106 Länge: 14.2 Blatt: 2D2 / 7
A 59 8-streifiger Ausbau AD Sankt Augustin-West - AD Bonn-Nordost			ersetzt: Unt. 14.2, Bl. 2D7
ges. Bau-km: 23+440,000 - 26+650,000 Aufgestellt: 27.04.2022 Niederlassung Rheinland Außenstelle Köln gez. Koks			Straßenquerschnitt A 59 24-200 Maßstab: 1:100/50/25/10